




-  RODOVIA INTERMUNICIPAL BR 101
-  VIAS ARTERIAIS
-  VIAS COLETORAS

PREFEITURA MUNICIPAL DE SÃO JOÃO DO SUL – SC
 AVENIDA NEREU RAMOS, Nº 50 - CENTRO - SÃO JOÃO DO SUL - SC - CEP 88970-000
 FONE E FAX 0*48 3535-0113
 EMAIL: planejamento@saojoaodosul.sc.gov.br

ANEXO 04

PREFEITURA MUNICIPAL DE SÃO JOÃO DO SUL – ADM. 2013 – 2016
 PROJETO:
 MAPA DA HIERARQUIA VIÁRIA DISTRITO DE VILA CONCEIÇÃO

OBRA:	TOPOGRAFIA CADASTRAL	RESP. TÉCNICO
LOCAL:	SÃO JOÃO DO SUL-SC	PROPRIETÁRIO:
ORIGEM:	IBGE – SAT 91855	P. M. DE SÃO JOÃO DO SUL
DATA:	ABRIL/2015	PERÍMETRO URBANO: 20.473,49 m
	ESCALA: 1:25000	ÁREA EXISTENTE: 4.116.973,66 m ²
		BASE TOPOGRÁFICA: SADB9 – IBGE – UTM 51