




PLANTA DE SITUAÇÃO 1:80000

-  RODOVIA INTERMUNICIPAL BR 101
-  VIAS ARTERIAIS
-  VIAS COLETORAS

PREFEITURA MUNICIPAL DE SÃO JOÃO DO SUL - SC
 AVENIDA NEREU RAMOS, Nº 59 - CENTRO - SÃO JOÃO DO SUL - SC - CEP: 88970-000
 FONE E FAX: 07-48 3530-0113
 EMAIL: planejamento@saojoaodosul.sc.gov.br

ANEXO 04

CONTRATANTE:			
PREFEITURA MUNICIPAL DE SÃO JOÃO DO SUL - ADM. 2013 - 2016			
PROJETO:		PRIMETRO URBANO DE VILA SANTA CATARINA	
OBRA:		TOPOGRAFIA CADASTRAL	
Local:		SÃO JOÃO DO SUL-SC	
PROPRIETÁRIO:		P. M. DE SÃO JOÃO DO SUL	
ORIGEM:		IBGE - SAT 91855	
PERÍMETRO URBANO:		7.313,1955 m	
ÁREA EXISTENTE:		1.698,662,56 m ²	
DATA:		ABRIL/2015	
ESCALA:		1:8000	
BASE TOPOGRÁFICA:		SAD69 - IBGE - UTM 51	