









BASE CARTOGRÁFICA

LEGENDA

-  PERÍMETRO URBANO - DISTRITO VILA SANTA CATARINA
  -  RODOVIAS
  -  ESTRADAS
  -  ARRUAMENTO
  -  CURVAS DE NÍVEL
  -  AÇUDES, LAGOAS, LAGOS E TANQUES
  -  RIOS SECUNDÁRIOS E CORPOS D'ÁGUA
- FONTE: ENGE MAP (2008)

-  VIAS ARTERIAIS
- FONTE: CONSÓRCIO HARDT - ENGE MIN (2010)



PLANO DIRETOR MUNICIPAL FASE 4

SÃO JOÃO DO SUL

LEGISLAÇÃO

MAPA:  
**HIERARQUIA VIÁRIO -  
 DISTRITO VILA SANTA  
 CATARINA (URBANA)**

**ANEXO  
 05**

PREFEITURA MUNICIPAL DE SÃO JOÃO DO SUL

CONSÓRCIO HARDT-ENGE MIN

COMPANHIA DE DESENVOLVIMENTO DO ESTADO DE SANTA CATARINA

2010