









BASE CARTOGRÁFICA

-  PERÍMETRO URBANO - DISTRITO VILA CONCEIÇÃO
 -  RODOVIAS
 -  ESTRADAS
 -  ARRUAMENTO
 -  CURVAS DE NÍVEL
 -  AÇUDES, LAGOAS, LAGOS E TANQUES
 -  RIOS SECUNDÁRIOS E CORPOS D'ÁGUA
- FONTE: ENGE MAP (2008)

LEGENDA

-  VIAS DE ACESSO URBANO - MARGINAIS A BR-101
- FONTE: CONSÓRCIO HARDT - ENGE MIN (2010)



PLANO DIRETOR MUNICIPAL FASE **4**

SÃO JOÃO DO SUL LEGISLAÇÃO

MAPA: **HIERARQUIA VIÁRIO - DISTRITO VILA CONCEIÇÃO (URBANA)**

ANEXO 04

PREFEITURA MUNICIPAL DE SÃO JOÃO DO SUL CONSÓRCIO HARDT-ENGE MIN

COMPANHIA DE DESENVOLVIMENTO DO ESTADO DE SANTA CATARINA 2010